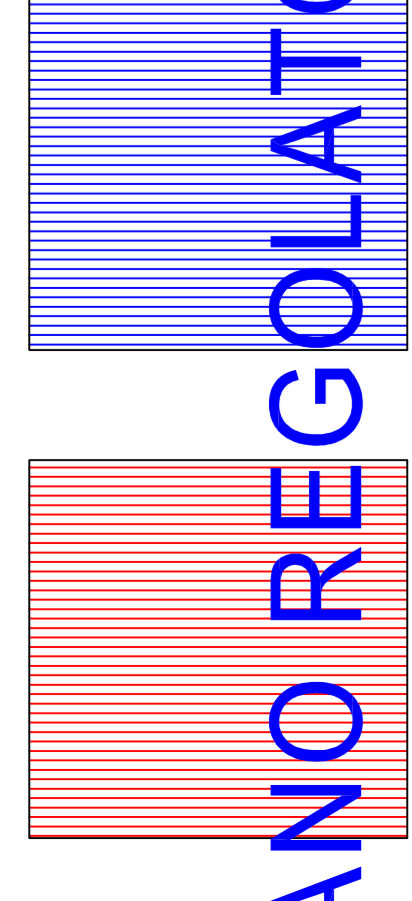
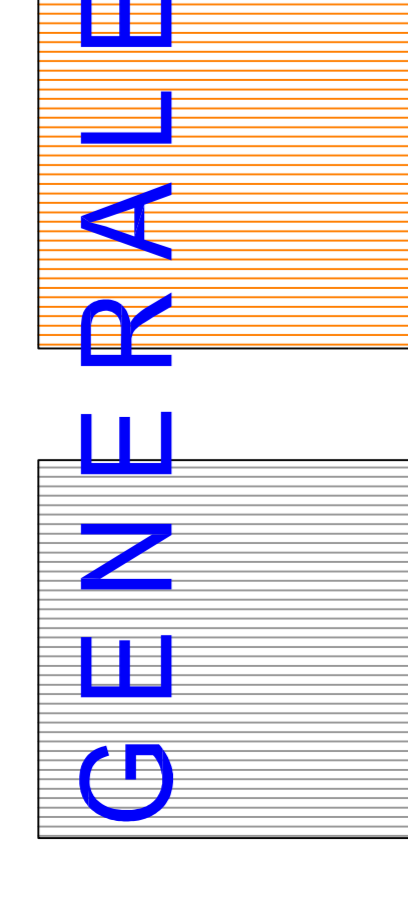


COMUNE DI VENASCA

PIANO REGOLATORE GENERALE












SOVRAPPOSIZIONE DELLA CARTA DI SINTESI
 DELLA PERICOLOSITA' GEOMORFOLOGICA E
 DELL'IDONEITA' ALL'UTILIZZAZIONE URBANISTICA
 SULLA PREVISIONE DI P.R.G. scala 1:5.000 TRAV. n. **7p**

RESPONSABILE PROCEDIMENTO: _____
 SINDACO: _____
 SOTTOSCRITTO: _____

LEGENDA

	CLASSE I
	CLASSE II
	CLASSE III (indifferenziata)
	CLASSE IIIa
	CLASSE IIIb1
	CLASSE IIIb3
	CLASSE IIIb4

REF. Relazione Geologica Tecnica e art. 39 delle Norme di Attuazione.
 (Per la legenda delle rappresentazioni urbanistiche vedere Tavv. 4p e 5p)